

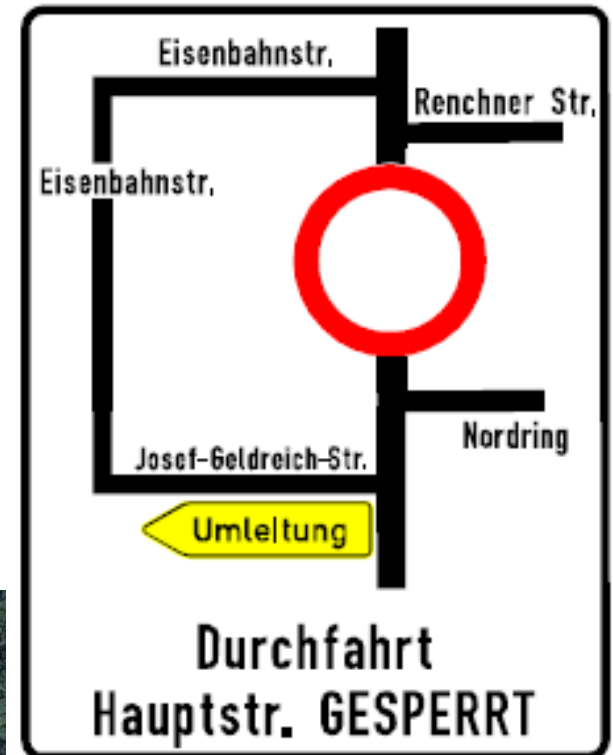
Herzlich Willkommen



Informationsabend zur weiterentwickelten Verkehrskonzeption
Dienstag, 31. Januar 2017

Ausgangssituation

- Umfahrung B 28
- Durchfahrtspernung der Hauptstraße
- Verkehrslenkung über innere Umfahrung
 - Josef-Geldreich-Straße
 - Eisenbahnstraße / Werkstraße
 - Appenweierer Straße
- ➔ Beschilderung seit Umbau Hauptstraße
- ➔ Erarbeitung Verkehrs- und Parkleitsystem mit Fachbüro und Polizei

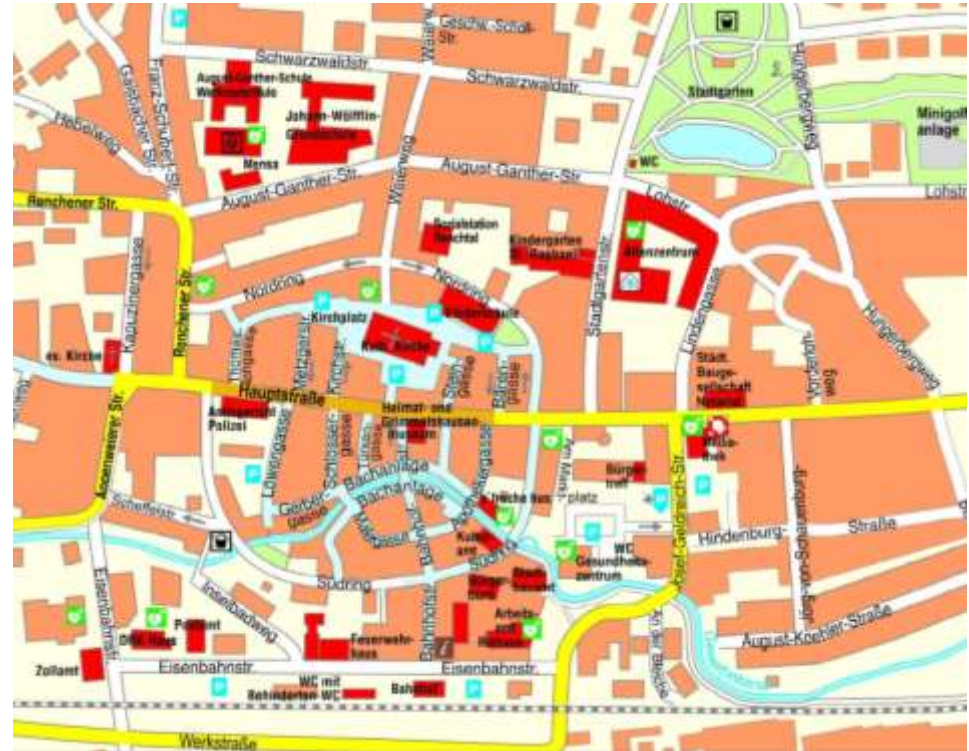


Verkehrslenkung mit Start Baumaßnahme

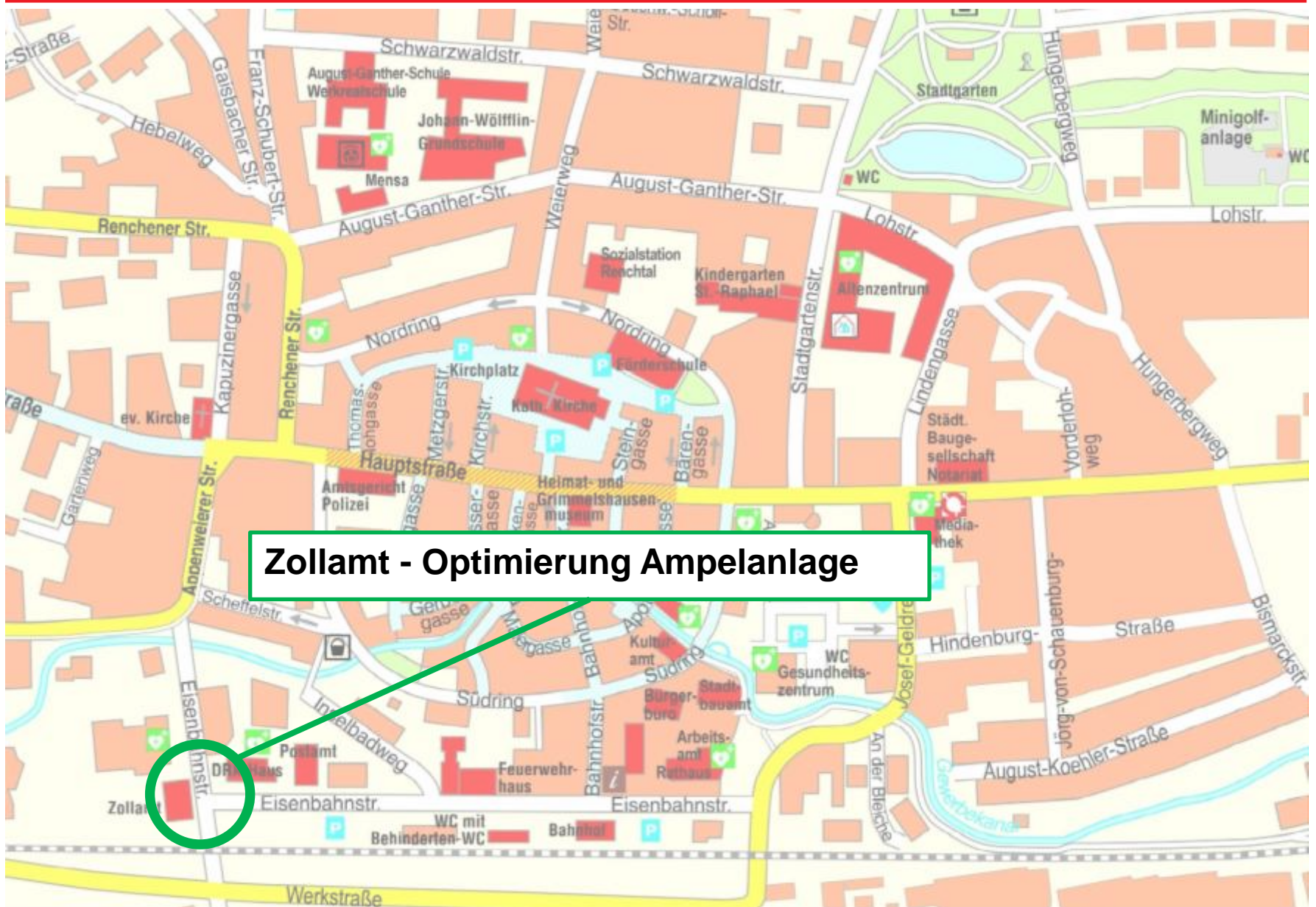
- Maßnahmen zur Attraktivitätssteigerung der inneren Umfahrung
- Ziele:
 - Verkehrslenkung ortsfremder Autofahrer durch Beschilderung
 - Umgewöhnung ortskundiger Autofahrer
 - Keine unzumutbare Mehrbelastung der Nebenstraßen
- Keine sofortigen Veränderungsmaßnahmen in Nebenstraßen
- Bewusste Beibehaltung der Parksituation
- Entwicklung beobachten / Erfahrungen sammeln
- Aktuelle Situation:
 - Umgewöhnungseffekt der Ortskundigen bisher geringer als erwartet
 - Inakzeptable Fahrpraxis
 - Aber: Nahezu gleichbleibende Fahrzeuganzahl in August-Ganther-Straße heute und vor der Baumaßnahme
- Nach Umgestaltung der Hauptstraße
 - Wirkung durch Pflasterung wird neue Verkehrsbeziehung obere Hauptstraße und Josef-Geldreich-Straße stärken

Reaktionen auf Verkehrsentwicklung

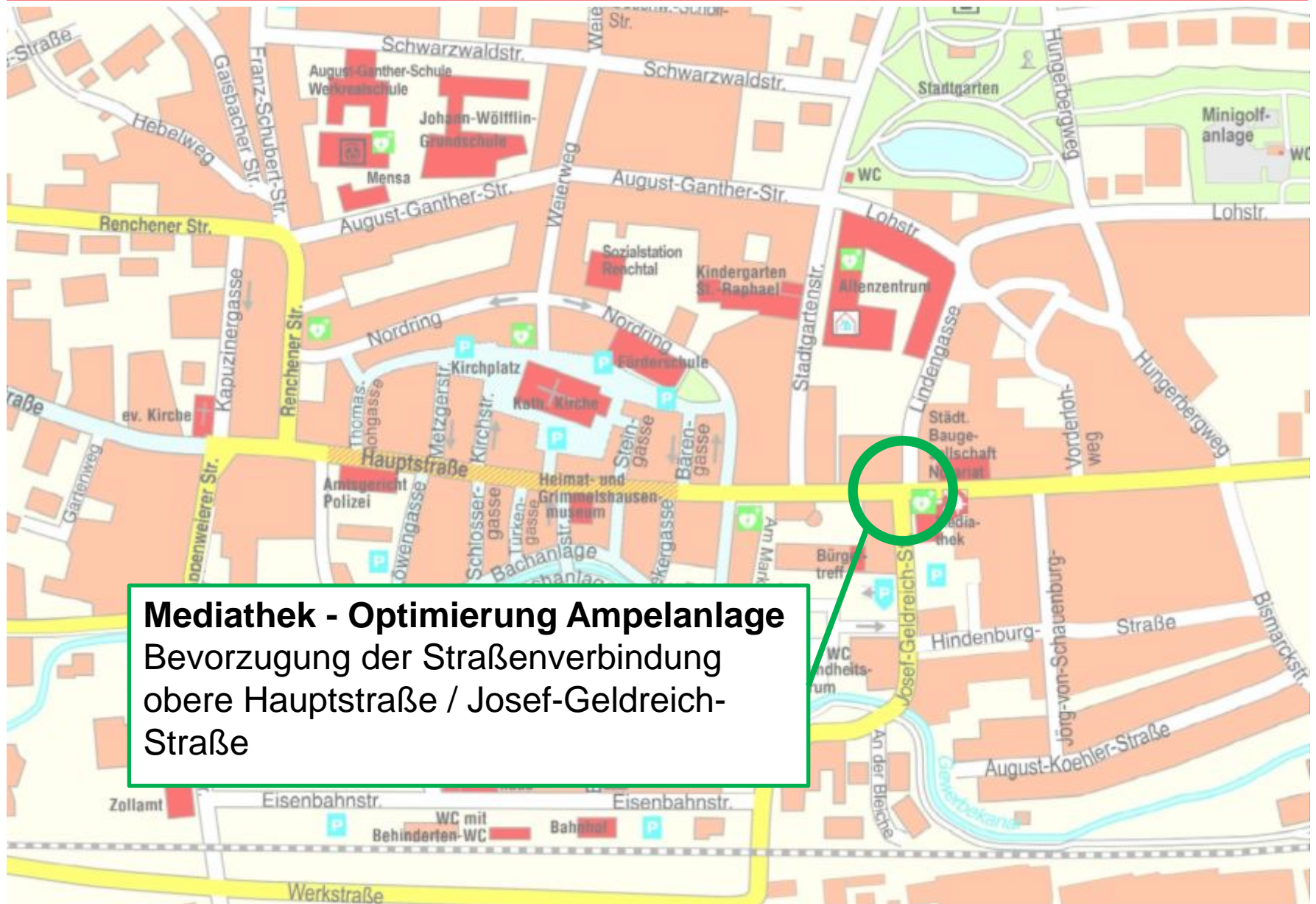
- Regelmäßige Begehungen mit Polizei
 - Priorität 1 – Sicherung der Schulwege
 - Ergreifen von Sofortmaßnahmen
 - Erarbeitung weiterer verkehrslenkender Maßnahmen
 - Keine Einzelbetrachtung von Straßen möglich
- **Betrachtung des gesamten Quartiers**



Umgesetzte Maßnahmen



Umgesetzte Maßnahmen



Mediathek - Optimierung Ampelanlage
Bevorzugung der Straßenverbindung
obere Hauptstraße / Josef-Geldreich-
Straße

Umgesetzte Maßnahmen

August-Ganther-Straße: Parkplätze entfernt

Optimierung der Ausfahrtsituation Rewe
Optimierung des Verkehrsflusses



Umgesetzte Maßnahmen




Umgesetzte Maßnahmen



Umgesetzte Maßnahmen



**August-Ganther-Straße / Stadtgartenstraße / Lohstraße:
Parkverbot**
Vermeidung von Rückstau im Kreuzungsbereich



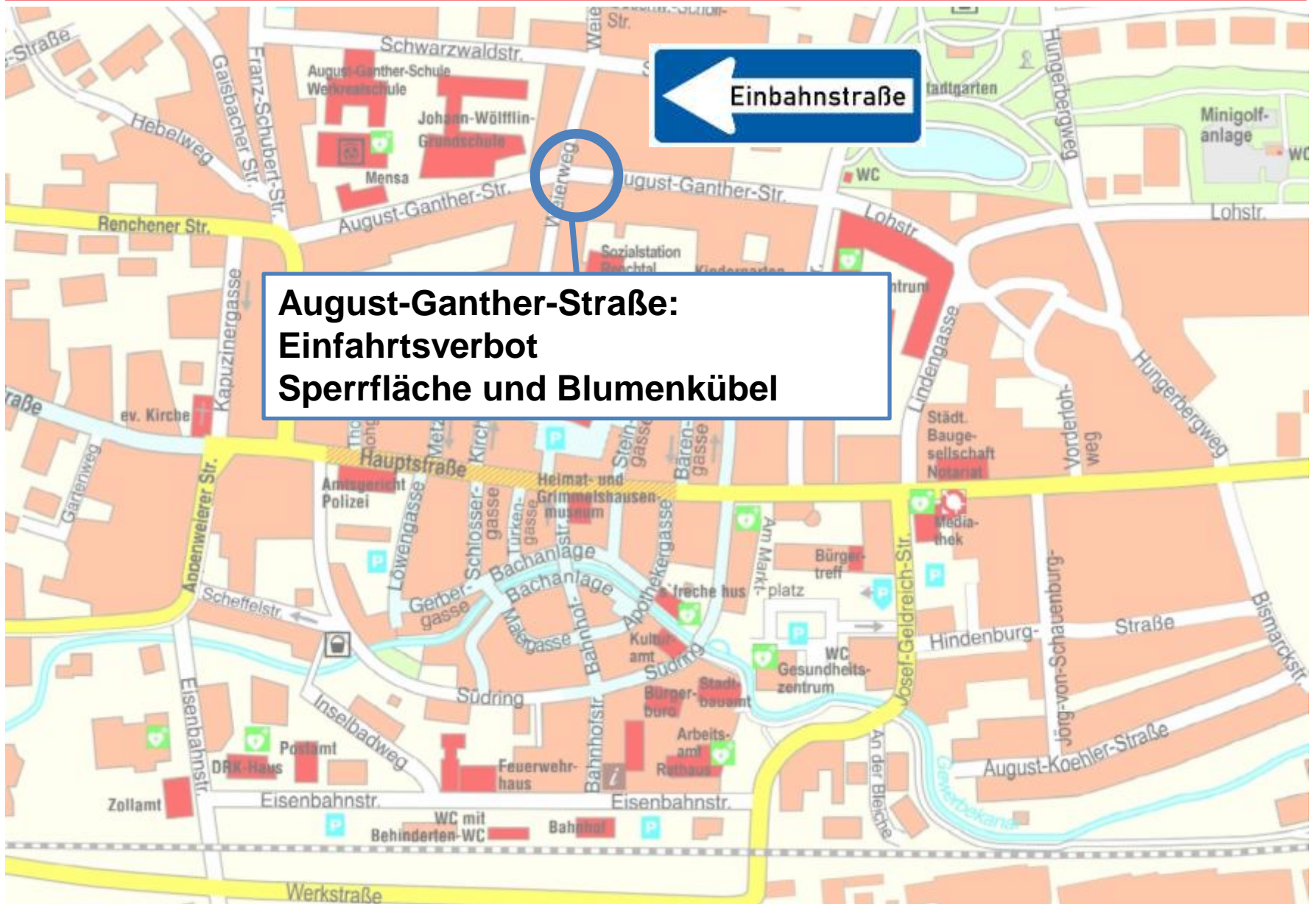
Geplante Maßnahmen



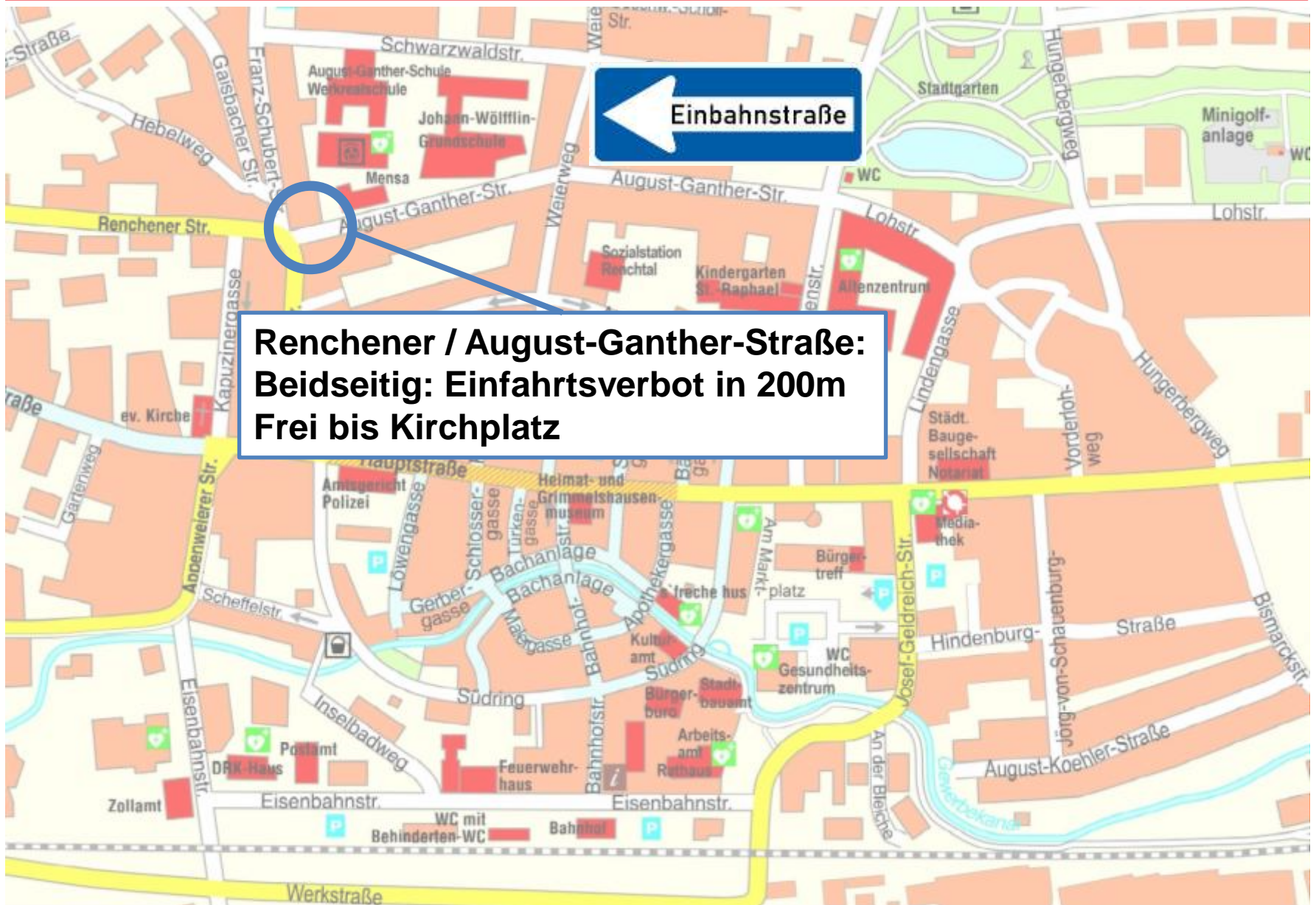
Stadtgartenstraße:
Ergänzung und Optimierung Beschilderung „Achtung Kinder“
Erhöhung der Sicherheit in Umgebung des Kindergartens



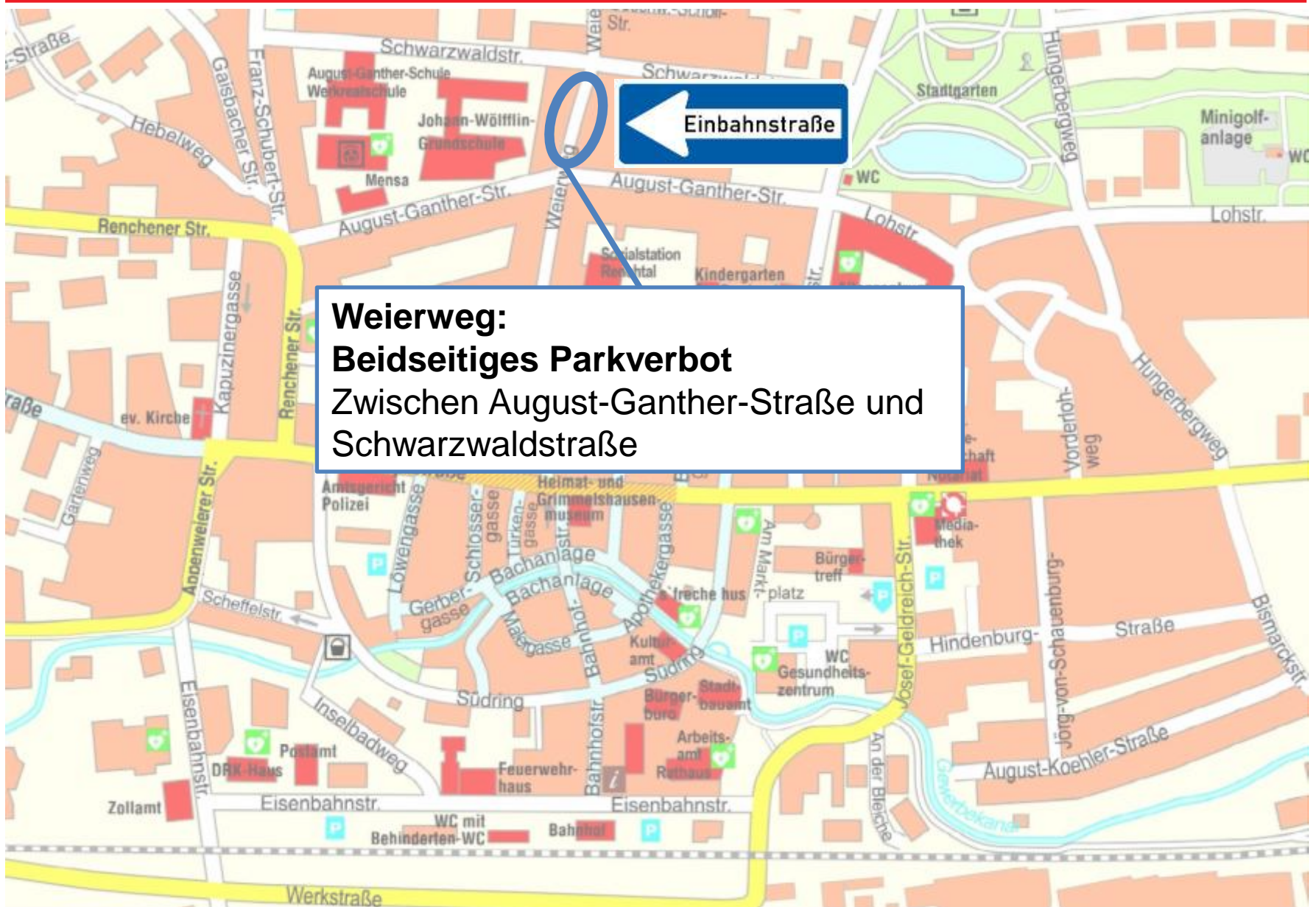
Geplante Maßnahmen



Geplante Maßnahmen



Geplante Maßnahmen



Weierweg:
Beidseitiges Parkverbot
Zwischen August-Ganther-Straße und
Schwarzwaldstraße



Appenweierer Straße:

Optimierung Pfortnerampel

- Steigerung der Attraktivität für innere Umfahrung
- Bevorzugung der Verkehrsbeziehung Eisenbahnstraße / Appenweierer Straße

Bei Bedarf



Umsetzungsschritte

- ✓ Zusammenstellung des Maßnahmenpaketes unter Betrachtung des gesamten Quartiers
 - ✓ Abstimmung mit Polizei
 - ✓ Vor-Ort-Begehung zur Abstimmung der genauen Standorte
 - ✓ Infoabend für Anlieger und Interessierte
- ➔ Realisierung nach und nach im Februar 2017**

Ausblick

- Lohstraße und Hungerbergweg
 - Vorerst keine zusätzlichen verkehrslenkenden Maßnahmen
 - Aber verstärkt mobile Geschwindigkeitsmessungen
 - Stetige Beobachtung der Wirkung verkehrslenkender Maßnahmen und der Verkehrsentwicklung
 - Enge Kooperation mit Polizei
 - Feedback der Anlieger und Verkehrsteilnehmer
- Weitere Anpassungen wenn notwendig

Vielen Dank für Ihre Aufmerksamkeit

**Wir stehen Ihnen für Fragen und
Anregungen gern zur Verfügung**